



STAROSTA SREBNI
POWIATOWY OŚRODEK DOKUMENTACJI
GEODEZYJNEJ I KARTOGRAFICZNEJ
W SREMI

W obszarze oznaczonym  planie potwierdzono
w terenie aktualność treści mapy zasadniczej.
Dokumenty potwierdzające aktualność przyjęto do zasobu
w dniu **16.03.2009 r.** i zaktualizowanemu pod
nr **317.00 - 2469** /09

*(Niniejsza mapa służyła do celów projektowych.
Projektowanie, obliczenia budowlane wymagają pozwolenia na
budowę, podlegają wycofaniu i inwentaryzacji
powyższonemu przez jednostkę wykonawczą do wykonania
mapy geodezyjnej)*




Z up. Starosty


Stron 16.02.2009 r.

Krzysztof Kozłowski

KERG: 600-35/2009
Stan na dzień 14.02.2009

UWAGA! Na niniejszej mapie nie wyklucza się istnienie uzbrojenia podziemnego na które brak jest danych branżowych, oraz którego nie wykryto aparaturą pomiarową

 C-2 istn. oznakowanie
 C-2 istn. oznakowanie do likwidacji
 A-14 oznakowanie wprowadzane

